

TALLINNA LINNAVALITSUS

MÄÄRUS

Tallinn

oktoober 2013 nr [nr]

Tänavanimede määramine Põhja-Tallinnas

Määrus kehtestatakse kohanimeseaduse § 3 lg 7 p 1, § 4 lg 1 p 4, § 5 lg 1 p 3 ja lg 4, § 13 lg 1 ja lg 2 p-de 1 ja 2 ning Tallinna Linnavolikogu 3. märtsi 2005 määrusega nr 18 kinnitatud [„Tallinna kohanimede määramise korra“](#) p-de 1.3.3, 2.2.2 ja 3.5 alusel ja tulenevalt Tallinna Linnavolikogu 2. mai 2013 otsusega nr 72 kehtestatud [„Tööstuse tn 48 kinnistu ja lähiala detailplaneeringust“](#).

§ 1. Määrata Põhja-Tallinnas Kalamaja asumis Tööstuse tn 48 kinnistu ja lähiala detailplaneeringuga tekkivatele uutele tänavatele nimeks Peetri tänav, Staapli tänav ja Allveelaeva tänav ning pikendada Vesilennuki tänava kulgu (tänavate skeem lisas).

§ 2. Põhja-Tallinna Valitsusel tagada uute tänavasiltide paigaldamine §-s 1 nimetatud tänavate valmisenhitamise ajaks.

Edgar Savisaar
Linnapea

Toomas Sepp
Linnasekretär

Seletuskiri

Tallinna Linnavalitsuse määruse eelnõu
"Tänavanimede määramine Põhja-Tallinnas"
juurde

Eelnõuga esitatakse ettepanek määrata Põhja-Tallinnas Kalamaja asumis Tööstuse tn 48 kinnistu ja lähiala detailplaneeringuga tekkivatele uutele tänavatele nimeks Peetri tänav, Staapli tänav ja Allveelaeva tänav ning pikendada Vesilennuki tänava kulgu.

Kohanimeseaduse § 5 lg 4 kohaselt määrab ühe omavalitsusüksuse territooriumile jäävale nimeobjektile kohanime kohalik omavalitsus. Tallinna kohanimede määramise korra punktide 2.2.2 ja 3.5 kohaselt määrab tänavale, nende analoogidele ja asustusüksusest väiksematele nimeobjektidele nime linnavalitsus nimekomisjoni seisukoha ja linnaosavalitsuse kooskõlastuse alusel.

Põhja-Tallinnas, Kalamaja asumis tekib Patarei ja Lennusadama piirkonna detailplaneeringuga ja [Tööstuse 48 kinnistu ja lähiala detailplaneeringuga](#) mitu uut tänavat. Tallinna Linnavalitsuse nimekomisjon arutas nende uute tänavate nimevajadust 16.12.2009, 17.03.2010, 11.06.2010 ja 12.02.2013 koosolekul. Tööstuse tänavalt algava ja mere suunas kulgeva tänava nime osas otsustas komisjon toetada Peetri tänava nime, et jätta sellesse piirkonda alles mälestus Noblessneri sadama eelmisest nimest Peetri sadam. Noblessneri tänava nime ei pooldatud seetõttu, et tegemist oleks uue võõrkeelse nimega. Lisaks oleks võinud siis tekkida olukord, kus ühed Noblessneri kvartali hooned on Noblessneri tänava aadressidega ja teised mõne muu tänava järgi adresseeritud. Samuti võinuks sel juhul saada Noblessneri tänava järgi aadressid ka hooned, mis ei asu Noblessneri kvartalis. Ülejäänud kohanimede määramisel pidas komisjon õigeks kasutada nende kahe sadama-ala põhiteemast tulenevaid tänavanimedid. Planeeritaval Peetri tänavalt algavale ja aasakujuliselt kulgevale tänavale valiti Staapli tänava nimi, kuna tegemist on endise staapelplatsi peal asuva tänavaga. Staapel on veepinnast kõrgemal asuv, vee poole kaldu plats, kus ehitatakse või remonditakse laevu ning kust laev vette lastakse. Lennusadama tänavalt algava ja planeeritava Peetri tänaval lõppeva uue tänava osas pooldati Allveelaeva tänava nime, kuna seal asunud laevatehase põhiliseks toodanguks olid algusaastatel allveelaevad. Samuti pidas komisjon loogiliseks Kalaranna tänavalt algava Vesilennuki tänava kulu pikendamist üle Lennusadama tänava perspektiivse Peetri tänavani.

Nimekomisjon esitas linnaosavalitsusele kooskõlastamiseks Peetri tänava, Staapli tänava ja Allveelaeva tänava nime ning ettepaneku pikendada Vesilennuki tänava kulgu.

Põhja-Tallinna Valitsus kooskõlastas nimekomisjoni taotluse 8. juunil 2010, 27. oktoobril 2010 ja 15. aprillil 2013.

Vastavalt Tallinna kohanimede määramise korrale on avalikkust teavitatud käesolevast kohanime määramise eelnõust. Eelteade kohanime määramise kohta on edastatud 18. septembril 2013.

Tänavanimede määramisega ei kaasne ühegi elamu, mis on rahvastikuregistri andmete kohaselt isikute elukohaks, aadressi muutmist.

Määrus jõustub üldises korras.

Õigusaktid:

Kohanimeseadus: <https://www.riigiteataja.ee/akt/102052013003>







Tallinna kohanimede määramise kord: <https://oigusaktid.tallinn.ee/?id=3001&aktid=99782>

Anu Hallik-Jürgenstein
Tallinna Linnaplaneerimise Ameti juhataja

Koostaja: Liisi Sokk, 6404361, Geomaatika teenistus, Tallinna Linnaplaneerimise Amet
18. september 2013

Peetri tänava, Staapli tänava, Allveelaeva tänava ja Vesilennuki tänava pikenduse skeem



- | | | | |
|---|-----------------------------|---|-------------------|
|  | Peetri tänav |  | Lennusadama tänav |
|  | Staapli tänav |  | Tänavade suund |
|  | Allveelaeva tänav | | |
|  | Vesilennuki tänava pikendus | | |