

Üldtutvustus

General data



Üldosa

1. Tallinna üldnäitajad.....	8
2. Tallinna linna koostööpartnerid, 2006.....	9
3. Suuremate keskuste kaugused Tallinnast.....	10
4. Suuremate Eesti linnade kaugused Tallinnast.....	10
5. Linnatänavate võrk, seisuga 31.12.2006.....	10
6. Linna territoorium ja selle ülevaade.....	11
7. Tallinna linnaosade kaart.....	12
8. Maakasutus pindala järgi (ha), 2006.....	13
9. Maakasutus kruntide arvu järgi, 2006.....	14

General data

1. <i>General data of Tallinn.....</i>	<i>8</i>
2. <i>Partners of city of Tallinn, 2006.....</i>	<i>9</i>
3. <i>Distance between Tallinn and other bigger centers.....</i>	<i>10</i>
4. <i>Distance between Tallinn and bigger cities in Estonia.....</i>	<i>10</i>
5. <i>Network of urban streets, as of the 31st of December 2006.....</i>	<i>10</i>
6. <i>City territory and its overview.....</i>	<i>11</i>
7. <i>Chart of Tallinn's districts.....</i>	<i>12</i>
8. <i>Land use by area (ha), 2006.....</i>	<i>13</i>
9. <i>Land use by number of plots, 2006.....</i>	<i>14</i>

Tallinna üldnäitajad
General data of Tallinn

	2005	2006	
Elanike arv	396 193	399 096	<i>Population</i>
Pindala, km ²	159,2	159,2	<i>Area, km²</i>
Rahvastiku tihedus 1 km ²	2 489	2 507	<i>Population density per 1 km²</i>
Loomulik iive	183	659	<i>Natural increase</i>
Töötuse määr (töötute ja tööjõu suhe), %	8,2	4,5	<i>Unemployment rate (relation between the unemployed and the labour force), %</i>
Keskmine brutopalk kuus, EUR	605	703	<i>Average monthly gross wages, EUR</i>
Keskmine rahaline kuusissetulek leibkonna liikme kohta, EUR	261	325	<i>Average monthly monetary income per household member, EUR</i>
Keskmine rahaline kuuväljaminek leibkonna liikme kohta, EUR	226	267	<i>Average monthly monetary expenditure per household member, EUR</i>
Keskmine vanaduspension kuus, EUR	164	194	<i>Average monthly retirement pension, EUR</i>
Mootorsõidukite arv 1 000 elaniku kohta	519	583	<i>Motor vehicles per 1 000 inhabitants</i>
Voodikohtade arv majutuskohdades	12 030	12 058	<i>Number of beds at accommodation establishments</i>
Interneti kasutajad, %	59	61	<i>Internet users, %</i>
Kõrgharidust pakkuvad asutused	27	27	<i>Higher education institutions</i>

Tallinna linna koostööpartnerid, 2006
Partners of city of Tallinn, 2006

EUROCITIES	Euroopa suurlinnu ühendav lobiorganisatsioon, eesmärgiga kaitsta suurlinnade huve maapiirkondade vastu EL poliitikate ja finantsmehhanismide kujundamisprotsessis.
UBC	Union of Baltic Cities Läänemere-äärsete riikide linna ühendav koostööõrgustik piirkonna linnade koostöö arendamiseks
INTA	International Urban Development Association Ülemaailmne organisatsioon, mis spetsialiseerub linnade füüsilise arengu teemaatikale
ECAD	European Cities Against Drugs Ühendab linna, mis pooldavad narkootikumide absoluutset keelustamist vastukaaluks linnadele, kus mõningate narkootikumide tarvitamine on legaliseeritud
OWHC	Organization of World Heritage Cities UNESCO maailmapärandi nimekirja kuuluvate linnade organisatsioon
ECT/FECTO	European Tourism Cities/Federation of European Cities Tourist Offices Euroopa turismilinnade organisatsioon
EFCT	European Federation of Conference Towns Euroopa konverentsilinnade Föderatsioon
POLIS	European Cities and Regions Networking for New Transport Solutions Rahvusvaheline linnade transpordiorganisatsioon
Hansaliikumine	Ühendab keskaegseid hansalinnu
UCEU	The Union of the Capitals of the European Union Euroopa Liidu Pealinnade Liit
ASCE	Association of Significant Cemeteries in Europe
LUCI Association	Lighting Urban Community International Rahvusvahelise Linnavalgustuse Liit
ARC	Airport Regions Conference Lennuväljade Regioonide Konverents
	Kontaktõrgustikud:
HELSINKI- TALLINN EUREGIO	Kahe pealinnapiirkonna regionaalne projektipõhine koostööõrgustik eesmärgiga arendada osapooltele huvipakkuvat ühistegevust EL kaasfinantseerimisega
BALTIC METROPOLES	Läänemere piirkonna metropolide koostööõrgustik eesmärgiga arendada koostööd regiooni konkurentsivõime ja tuntuse tõstmiseks Euroopas ja maailmas

Suuremate keskuste kaugused Tallinnast
Distance between Tallinn and other bigger centers

Linn City	Kaugus Tallinnast (lennukiga, km) Distance from Tallinn (by plane, km)	Linn City	Kaugus Tallinnast (lennukiga, km) Distance from Tallinn (by plane, km)
Helsingi/ <i>Helsinki</i>	82	Varssavi/ <i>Warsaw</i>	830
Riia/ <i>Riga</i>	280	Moskva/ <i>Moscow</i>	860
Peterburi/ <i>St.Petersburg</i>	315	Kopenhaagen/ <i>Copenhagen</i>	860
Stockholm/ <i>Stockholm</i>	380	Berliin/ <i>Berlin</i>	1 000
Vilnius/ <i>Vilnius</i>	530	London/ <i>London</i>	1 788
Oslo/ <i>Oslo</i>	800	Pariis/ <i>Paris</i>	2 000

Suuremate Eesti linnade kaugused Tallinnast
The distance between Tallinn and bigger cities in Estonia

Linn City	Rahvaarv Population 01.01.2007	Kaugus Tallinnast (maanteed mööda, km) Distance from Tallinn (by road, km)
Tallinn	396 852	-
Tartu	101 965	185
Narva	66 712	212
Kohtla-Järve	45 399	156
Pärnu	44 074	129
Viljandi	20 190	159
Rakvere	16 665	98
Sillamäe	16 491	187

Linnatänavate võrk, seisuga 31.12.2006
Network of urban streets, as of the 31st of December 2006

	Tallinn	Eesti/Estonia	
Linnatänavate pikkus	956	3 022	Urban streets
Püsi- ja kergkatendiga tänavad	900	2 644	Surfaced streets
Könniteega tänavad	675	1 503	Streets with pavement
Valgustatud tänavad	770	2 391	Lighted streets
Jalgteed ja jalgrattateed	151	327	Pathways & bicycle ways

Statistikaamet
 Statistics Estonia

Linna territoorium ja selle ülevaade

City territory and its overview

Tallinna linna administratiiv-piires oleva maa-ala pindala on kokku 159 km². Alates 1. oktoobrist 1993 on Tallinn jagatud 8 linnaosaks, mille suurus on Tallinna Linnaplaneerimise Ameti andmetel järgmine:

The total area of Tallinn administrative regions is 159 km². From 1st October 1993 Tallinn is redivided into 8 districts. According to City Planning Department of Tallinn the territory of districts fall into:

	Pindala / Area (km ²)	Elanikkond (%) Population
Haabersti	22,17	38 956 (9,76%)
Kesklinn/ Centre	30,62	46 041 (11,53%)
Kristiine	7,87	29 511 (7,40%)
Lasnamäe	27,41	112 306 (28,14%)
Mustamäe	8,15	64 500 (16,16%)
Nõmme	29,16	38 856 (9,74%)
Pirita	18,69	13 235 (3,32%)
Põhja-Tallinn/ Northern-Tallinn	15,16	55 691 (13,95%)

Maa-amet

Land Issues Department

Tallinna 159 km² pindalast oli 2007. aasta 1. jaanuari seisuga linna omandis munitsipaalmaana 1812,5 ha (11,5%). Munitsipaalmaa jagunes järgnevalt: hoonestamata maad 1,1% linna pindalast; hoonestatud maad 4,3% linna pindalast; teemaad (tänavad, parkimisplatsid) 4,5% linna pindalast ja haljasmaad (pargid, haljasalad, metsad, looduslikud alad) 1,6% linna pindalast.

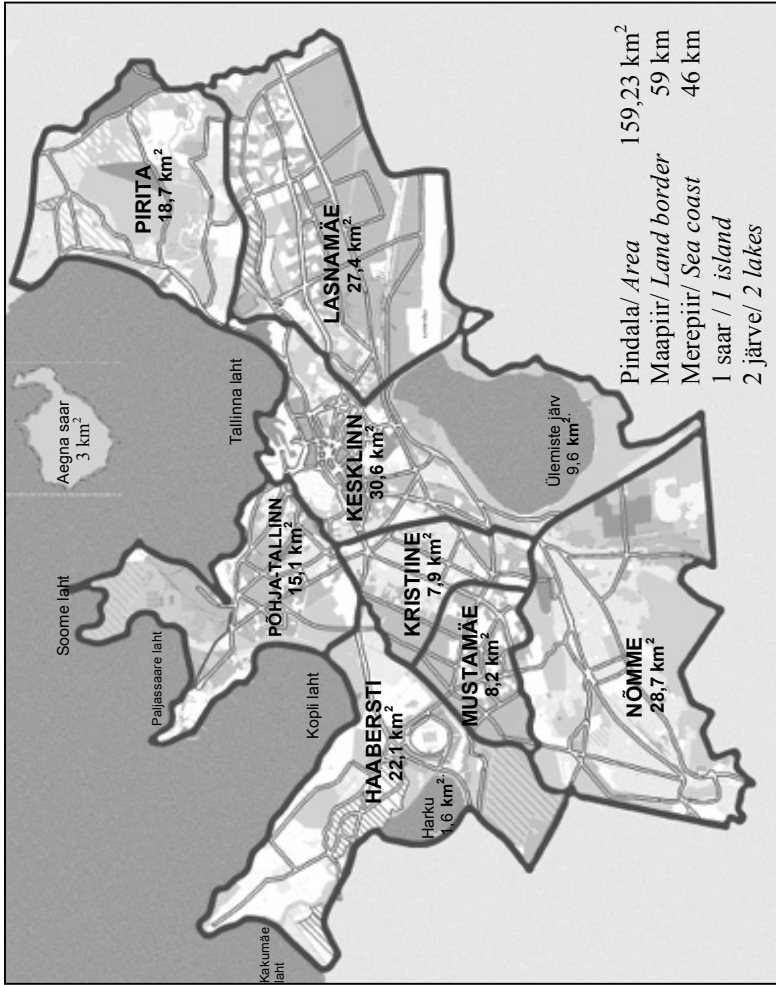
Eraomandisse kuulus Tallinna territooriumist 34,3% ja riigiomandisse 12,4%. Reformimata riigimaa hõlmas Tallinna territooriumist 41,8%.

As of the 1st of January 2007, 1812.5 ha (11.5%) of the 159 km² area owned by Tallinn is registered as municipal land. The municipal land was divided as follows: unimproved land with a right of superficies 1.1%, improved land with a right of superficies 4.3%, land under roads (streets, parking-lots) 4.5% and greenery areas (parks, green areas, forests, areas of nature) 1.6%.

34.3% of the Tallinn's area is privatized and 12.4% owned by the state.

The share of state land to be reformed made up 41.8% of the total territory of Tallinn.

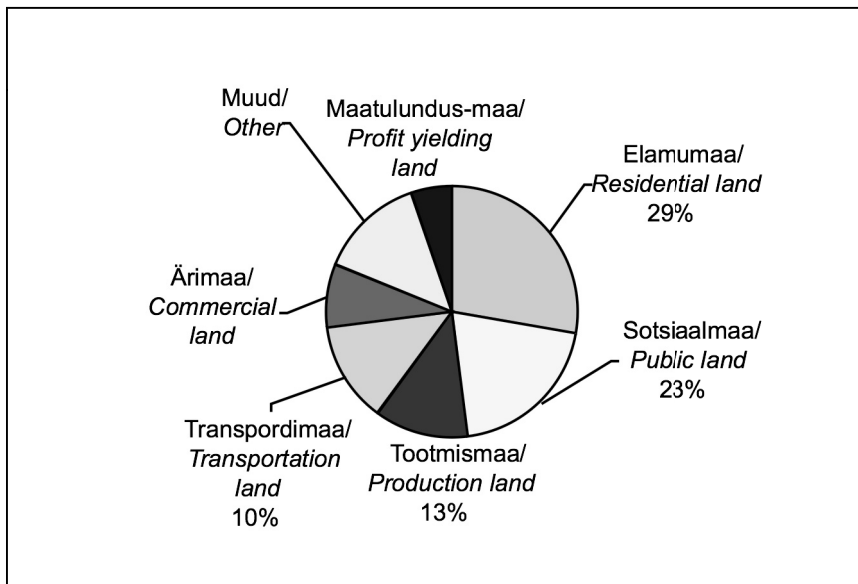
Tallinna linnaosade kaart
Chart of Tallinn districts



Maakasutus pindala järgi, 2007 (ha)

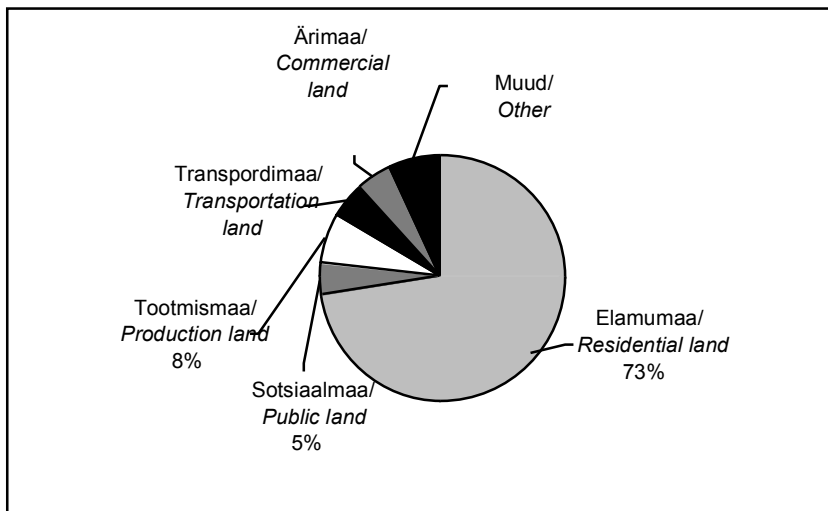
Land use by area, 2007 (ha)

Sihtotstarve	Pindala/ Area	Purpose
Elamumaa	3 319	Residential land
Sotsiaalmaa	2 400	Public land
Tootmismaa	1 418	Production land
Transpordimaa	1 551	Transportation land
Maatulundusmaa	627	Profit yielding land
Ärimaa	947	Commercial land
Mäetööstusmaa	252	Mining industry land
Jäätmeoidla maa	127	Waste storage land
Sihtotstarbeta maa	169	Land without a purpose
Riigikaitsemaa	106	State defence land
Veekogude maa	966	Water areas land
Kaitsealune maa	6	Land under nature preservation
Kokku	11 889	Total



Maakasutus kruntide arvu järgi, 2007
Land use by the number of plots, 2007

Sihtotstarve	Kruntide arv/ Plots	Purpose
Elamumaa	23 693	Residential land
Tootmismaa	2 248	Production land
Ärimaa	1 572	Commercial land
Sotsiaalmaa	1 397	Public land
Transpordimaa	1 523	Transportation land
Maatulundusmaa	90	Profit yielding land
Sihtotstarbeta maa	122	Without purpose land
Riigikaitsemaa	81	State defence land
Mäetööstusmaa	6	Mining industry land
Jäätmeoidla maa	5	Waste storage land
Veekogude maa	3	Water areas land
Kaitsealune maa	-	Land under nature preservation
Segasihtotstarbega maa	1 927	Mixed-intended purpose land
Kokku	32 667	Total



Maa-amet
 Land Issues Department