

Üldosa

1. Baltimaade pealinnade üldnäitajad.....	6
2. Suuremate keskuste rahvastik ja kaugused Tallinnast	7
3. Suuremate Eesti linnade kaugused Tallinnast.....	7
4. Tallinna koostööpartnerid.....	8
5. Linna territoorium ja selle ülevaade.....	9
6. Linnaosade territoorium, 01.01.2002.....	10
7. Maakasutus pindala järgi (ha), 2001.....	11
8. Maakasutus kruntide arvu järgi, 2001.....	12

General data

1. <i>General data of capital cities of the Baltic States.....</i>	6
2. <i>Population and distance between Tallinn and other bigger centers</i>	7
3. <i>The distance between Tallinn and bigger cities in Estonia</i>	7
4. <i>Partners of Tallinn</i>	8
5. <i>City territory and its overview.....</i>	9
6. <i>Districts territory, 01.01.2002</i>	10
7. <i>Land use by area (ha), 2001.....</i>	11
8. <i>Land use by number of plots, 2001.....</i>	12

Baltimaade pealinnade üldnäitajad
General data of capital cities of the Baltic States

	Tallinn	Riia <i>Riga</i>	Vilnius <i>Vilnius</i>	
Elanike arv	398 434	747 157	553 373	<i>Population</i>
Pindala, km ²	158	307	401	<i>Area, km²</i>
Rahvastiku tihedus 1 km ²	2 347	2 434	1 380	<i>Population density per 1 km²</i>
Tööjõud	225 300	<i>Labour force</i>
Loomulik iive 1 000 elaniku kohta	-4,5	-6,4	...	<i>Natural increase per 1 000 inhabitants</i>
Töötuse määr (töötute ja tööjõu suhe), %	12,4	3,6	6,7	<i>Unemployment rate (relation between the unemployed and the labour force), %</i>
Keskmine brutopalk kuus, EUR	463	326	318	<i>Average monthly gross wages, EUR</i>
Keskmine rahaline kuusissetulek leibkonna liikme kohta, EUR	176	...	159	<i>Average income per household member in a monthly monetary, EUR</i>
Keskmine rahaline kuuväljaminek leibkonna liikme kohta, EUR	182	...	148	<i>Average expenditure per household member monthly monetary, EUR</i>
Keskmine vanaduspension kuus, EUR	104	107	98	<i>Average monthly retirement pension, EUR</i>
Mootorsõidukite arv 1 000 elaniku kohta	403	310	368	<i>Motor vehicles per 1 000 inhabitants</i>
Voodi kohtade arv hotellides	6 160	5 433	11 112	<i>Number of beds in hotels</i>
Hostide arv 1000 elaniku kohta	35,7	9,5	2,4	<i>Internet users per 1000 in</i>
Kõrgharidust pakkuvad asutused	24	27	...	<i>Higher education institutions</i>

Suuremate keskuste rahvastik ja kaugused Tallinnast
Population and distance between Tallinn and other bigger centers

Linn City	Rahvaarv <i>Population</i> 01.01.2002	Kaugus Tallinnast (lennukiga, km) <i>Distance from Tallinn</i> (by plane, km)
Helsingi/ <i>Helsinki</i>	559 718	82
Riia/ <i>Riga</i>	788 283	280
Peterburi/ <i>St.Petersburg</i>	4 660 792	315
Stockholm/ <i>Stockholm</i>	754 948	380
Vilnius/ <i>Vilnius</i>	554 200	530
Varssavi/ <i>Warsaw</i>	1 615 000	830
Kopenhaagen/ <i>Copenhagen</i>	495 699	860
Moskva/ <i>Moscow</i>	ca 8 600 000	860
Berliin/ <i>Berlin</i>	3 388 434	1 030

Suuremate Eesti linnade kaugused Tallinnast
The distance between Tallinn and bigger cities in Estonia

Linn City	Rahvaarv <i>Population</i> 01.01.2002	Kaugus Tallinnast (maanteed mööda, km) <i>Distance from Tallinn</i> (by road, km)
Tallinn	398 434	-
Tartu	101 140	185
Narva	68 117	212
Kohtla-Järve	47 106	156
Pärnu	45 040	129
Viljandi	20 608	159
Sillamäe	17 011	187
Rakvere	17 010	98

ESA Kuukiri 1/02
Statistical Office of Estonia Monthly 1/02

Tallinn osaleb järgmistes rahvusvaheliste organisatsioonide töös
Tallinn is a member of the following international organizations

EC (*Eurocities*)

INTA (*International Urban Development Association*)

ECAD (*European Cities Against Drugs*)

UBC (*Union of Baltic Cities*)

OWHC (*Organization of World Heritage Cities*)

FECTO (*Federation of European Cities Tourist Offices*)

EFCT (*European Federation of Conference Towns*)

BTC (*Baltic Sea Tourism Commission*)

UCUE (*Union of European Capitals*)

Hansalinnade Liit (*Hanseatic League*)

Linna territoorium ja selle ülevaade *City territory and its overview*

Tallinna linna administratiivpiires oleva maa-ala pindala on kokku 158 km².

Alates 1. oktoobrist 1993 on Tallinn jagatud 8 linnaosaks, mille suurus on Tallinna Säästva Arengu ja Planeerimise Ameti andmetel järgmine:

The total area of Tallinn administrative regions is 158 km².

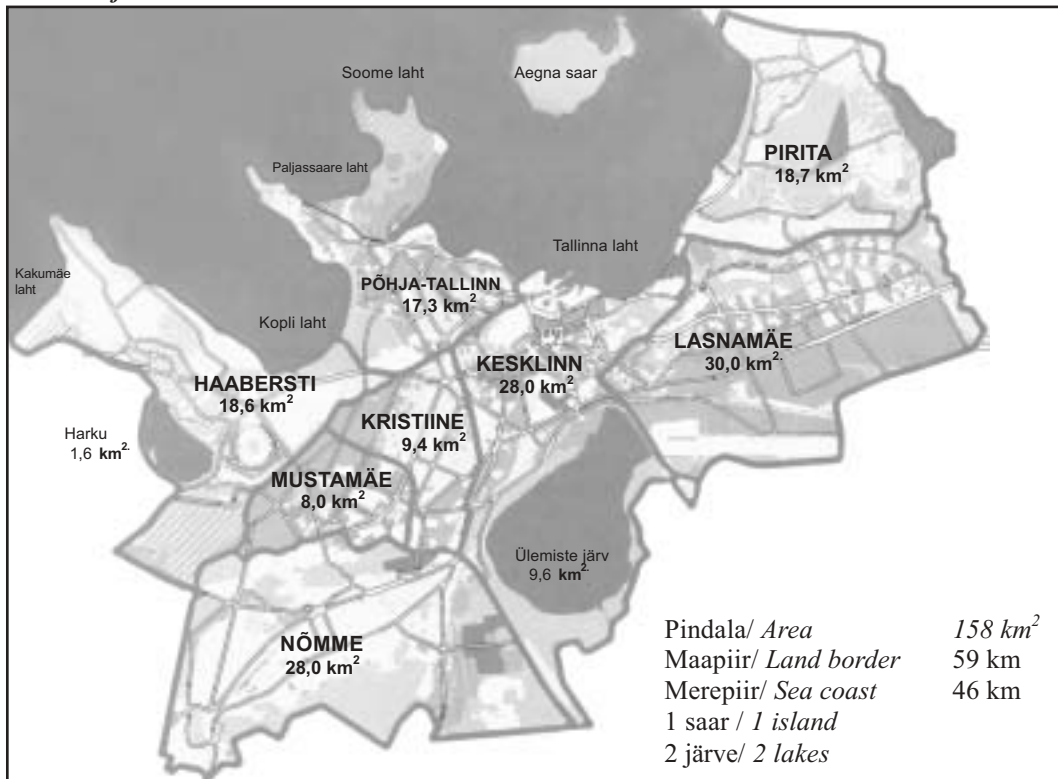
From 1st October 1993 Tallinn is redivided into 8 districts. According to Ecological Development and Planning Department of Tallinn the territory of districts fall into:

Haabersti	18,6 km ²	(11,8%)
Kesklinn/ Centre	28,0 km ²	(17,7%)
Kristiine	9,4 km ²	(5,9%)
Lasnamäe	30,0 km ²	(19,0%)
Mustamäe	8,0 km ²	(5,1%)
Nõmme	28,0 km ²	(17,7%)
Pirita	18,7 km ²	(11,8%)
Põhja-Tallinn/ Northern-Tallinn	17,3 km ²	(11,0%)

Kogu pindalast oli Tallinna linna omandis munitsipaalmaana 2002. aasta 31. märtsi seisuga 10,7 km² (6,8%). Tallinna territooriumist kuulub eraomandusse 109,7 km² (69,4%) ja riigi omandusse 11,8 km². Ülejäänud 25,9 km² maad, mis pole veel katastris vormisatud, kuulub ka riigile.

On March 31 of 2002 Tallinn owned 10,7 km² (6,8%) from total area as municipal land. 109,7 km² (69,4%) of the Tallinn's area is privatized and 11,8 km² (7,5%) owned by the state. Rest of the land belongs also to the state as it isn't formalized in cadastre yet.

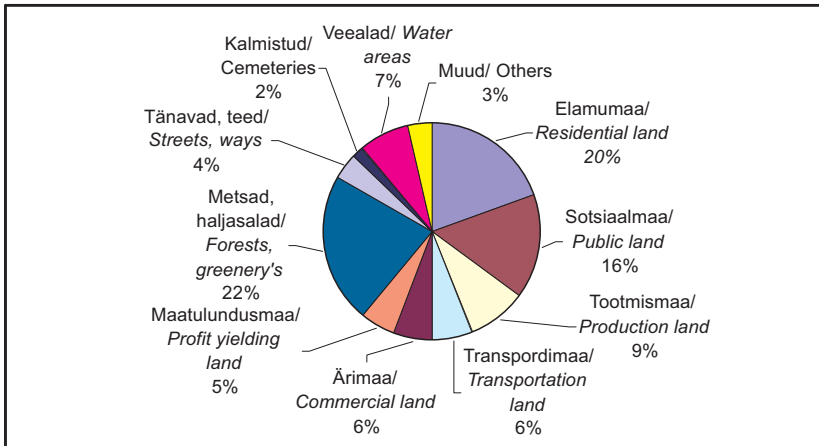
Tallinna linnaosade kaart
Chart of Tallinn districts



Maakasutus pindala järgi, 2001 (ha)

Land use by area, 2001 (ha)

Sihtotstarve	Pindala/Area	Purpose
Elamumaa	3 090,0	Residential land
Sotsiaalmaa	2 457,2	Public land
Tootmismaa	1 405,7	Production land
Transpordimaa	962,3	Transportation land
Ärimaa	910,9	Commercial land
Maatulundusmaa	835,7	Profit yielding land
Mäetööstusmaa	230,7	Mining industry land
Jäätmeoidla maa	126,7	Waste storage land
Sihtotstarbeta maa	104,1	Without purpose land
Riigikaitsemaa	71,1	State defence land
Veekogude maa	21,0	Water areas land
Kaitsealune maa	0,3	Land under nature preservation
Kokku maaregistris*	10 216,0	Total in land register*
Metsad, haljasalad	3 529,0	Forests, greenery's
Tänavad, teed	600,0	Streets, ways
Kalmistud	300,0	Cemeteries
Vee-alad	1 185,0	Water areas
Muu kokku	5 614,0	Other total
KOKKU	15 830,0	TOTAL



Tallinna Maaamet

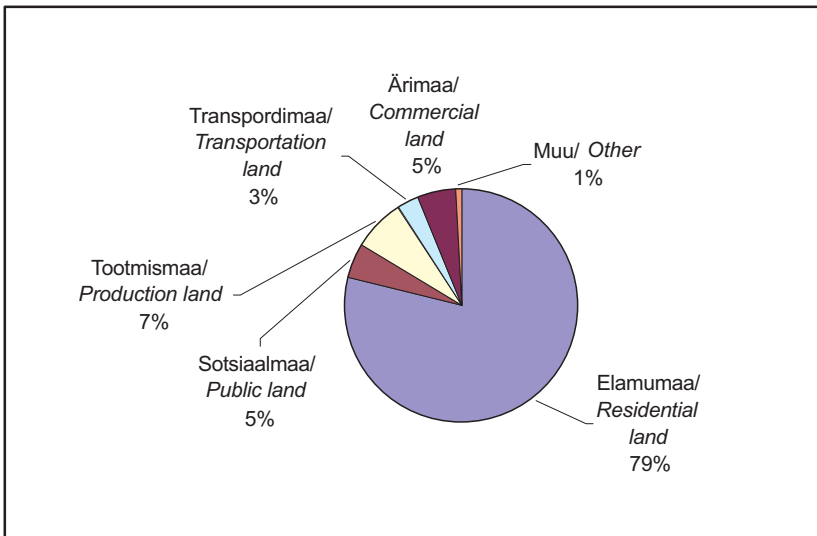
Tallinn Land Issues Department

* Tallinna maaregistri andmed

* Data of Tallinn Land Register

Maakasutus kruntide arvu järgi, 2001
Land use by the number of plots, 2001

Sihtotstarve	Kruntide arv <i>Plots</i>	<i>Purpose</i>
Elamumaa	22 162	<i>Residential land</i>
Tootmismaa	2 063	<i>Production land</i>
Ärimaa	1 448	<i>Commercial land</i>
Sotsiaalmaa	1 289	<i>Public land</i>
Transpordimaa	864	<i>Transportation land</i>
Maatulundusmaa	119	<i>Profit yielding land</i>
Mäetööstusmaa	4	<i>Mining industry land</i>
Jäätmeoidla maa	4	<i>Waste storage land</i>
Sihtotstarbeta maa	65	<i>Without purpose land</i>
Riigikaitsemaa	66	<i>State defence land</i>
Veekogude maa	2	<i>Water areas land</i>
Kaitsealune maa	1	<i>Land under nature preservation</i>
Kokku	28 087	Total



Tallinna maaregister
Tallinn Land Register