

## Üldosa

1. Tallinna üldnäitajad.....	8
2. Tallinna linna koostööpartnerid, 2005.....	9
3. Suuremate keskuste kaugused Tallinnast.....	10
4. Suuremate Eesti linnade kaugused Tallinnast.....	10
5. Linnatänavate võrk, 31.12.2005.....	10
6. Linna territoorium ja selle ülevaade.....	11
7. Tallinna linnaosade kaart.....	12
8. Maakasutus pindala järgi (ha), 2005.....	13
9. Maakasutus kruntide arvu järgi, 2005.....	14

## *General data*

1. <i>General data of Tallinn.....</i>	8
2. <i>Partners of city of Tallinn, 2005.....</i>	9
3. <i>Distance between Tallinn and other bigger centers.....</i>	10
4. <i>Distance between Tallinn and bigger cities in Estonia.....</i>	10
5. <i>Network of urban streets, 31.12.2005.....</i>	10
6. <i>City territory and its overview.....</i>	11
7. <i>Chart of Tallinn districts.....</i>	12
8. <i>Land use by area (ha), 2005.....</i>	13
9. <i>Land use by number of plots, 2005.....</i>	14

**Tallinna üldnäitajad**  
**General data of Tallinn**

	<b>2004</b>	<b>2005</b>	
Elanike arv	401 502	396 193	<i>Population</i>
Pindala, km <sup>2</sup>	159,2	159,2	<i>Area, km<sup>2</sup></i>
Rahvastiku tihedus 1 km <sup>2</sup>	2 524	2489	<i>Population density per 1 km<sup>2</sup></i>
Loomulik iive 1 000 elaniku kohta	-1,6	0,5	<i>Natural increase per 1 000 inhabitants</i>
Töötuse määr (töötute ja tööjõu suhe), %	10,0	8,2	<i>Unemployment rate (relation between the unemployed and the labour force), %</i>
Keskmine brutopalk kuus, EUR	592	605	<i>Average monthly gross wages, EUR</i>
Keskmine rahaline kuusissetulek leibkonna liikme kohta, EUR	229	261	<i>Average income per household member in a monthly monetary, EUR</i>
Keskmine rahaline kuuväljaminek leibkonna liikme kohta, EUR	207	226	<i>Average expenditure per household member monthly monetary, EUR</i>
Keskmine vanaduspension kuus, EUR	159	179	<i>Average monthly retirement pension, EUR</i>
Mootorsõidukite arv 1 000 elaniku kohta	399	519	<i>Motor vehicles per 1 000 inhabitants</i>
Voodikohtade arv hotellides	9 474	10 945	<i>Number of beds in hotels</i>
Interneti kasutajad, %	51	53	<i>Internet users, %</i>
Kõrgharidust pakkuvad asutused	27	27	<i>Higher education institutions</i>

**Tallinna linna koostööpartnerid, 2005**  
*Partners of city of Tallinn, 2005*

EUROCITIES	Euroopa suurlinnu ühendav lobiorganisatsioon, eesmärgiga kaitsta suurlinnade huve vs maapiirkondadega EL poliitikate ja finantsmehhanismide kujundamisprotsessis.
UBC	Union of Baltic Cities Läänemere-äärsete riikide linnu ühendav koostöövõrgustik piirkonna linnade koostöö arendamiseks
INTA	International Urban Development Association Ülemaailmne organisatsioon, mis spetsialiseerub linnade füüsilise arengu teemaatikale
ECAD	European Cities Against Drugs Ühendab linnu, mis pooldavad narkootikumide absoluutset keelustamist vastukaaluks linnadele, kus mõningate narkootikumide tarvitamine on legaliseeritud
OWHC	Organization of World Heritage Cities UNESCO maailmapärandi nimekirja kuuluvate linnade organisatsioon
ECT/FECTO	European Tourism Cities/Federation of European Cities Tourist Offices Euroopa turismilinnade organisatsioon
EFCT	European Federation of Conference Towns Euroopa konverentsilinnade Föderatsioon
POLIS	European Cities and Regions Networking for New Transport Solutions
Hansaliikumine	ühendab keskaegseid hansalinnu
UCEU	The Union of the Capitals of the European Union Euroopa Liidu Pealinnade Liit
ASCE	Association of Significant Cemeteries in Europe
LUCI Association	Lighthing Urban Community International Rahvusvahelise Linnavalgustuse Liit
ARC	Airport Regions Conference Lennuväljade Regioonide Konverents
	<b>Kontaktvõrgustikud:</b>
HELSINKI-TALLINN EUREGIO	Kahe pealinnapiirkonna regionaalne projektipõhine koostöövõrgustik eesmärgiga arendada osapooltele huvipakkuvat ühistegevust EL kaasfinantseerimisega
BALTIC METROPOLES	Läänemere piirkonna metropolide koostöövõrgustik eesmärgiga arendada koostööd regiooni konkurentsivõime ja tuntuse tõstmiseks Euroopas ja maailmas

**Suuremate keskuste kaugused Tallinnast**  
**Distance between Tallinn and other bigger centers**

Linn City	Kaugus Tallinnast (lennukiga, km) Distance from Tallinn (by plane, km)	Linn City	Kaugus Tallinnast (lennukiga, km) Distance from Tallinn (by plane, km)
Helsingi/ <i>Helsinki</i>	82	Varssavi/ <i>Warsaw</i>	830
Riia/ <i>Riga</i>	280	Moskva/ <i>Moscow</i>	860
Peterburi/ <i>St.Petersburg</i>	315	Kopenhaagen/ <i>Copenhagen</i>	860
Stockholm/ <i>Stockholm</i>	380	Berliin/ <i>Berlin</i>	1 000
Vilnius/ <i>Vilnius</i>	530	London/ <i>London</i>	1 788
Oslo/ <i>Oslo</i>	800	Pariis/ <i>Paris</i>	2 000

**Suuremate Eesti linnade kaugused Tallinnast**  
**The distance between Tallinn and bigger cities in Estonia**

Linn City	Rahvaarv Population 01.01.2006	Kaugus Tallinnast (maanteed mööda, km) Distance from Tallinn (by road, km)
Tallinn	396193	-
Tartu	101740	185
Narva	66936	212
Kohtla-Järve	45740	156
Pärnu	44198	129
Viljandi	20274	159
Rakvere	16698	98
Sillamäe	16567	187

**Linnatänavate võrk, 31.12.2005**  
**Network of urban streets, 31.12.2005**

	Tallinn	Eesti/Estonia
Linnatänavate pikkus	940	2994 <i>Urban streets</i>
Püsi- ja kergkatendiga tänavad	889	2604 <i>Surfaced streets</i>
Könniteega tänavad	667	1509 <i>Streets with</i>
Valgustatud tänavad	750	2349 <i>Lighted streets</i>
Jalgteed ja jalgrattateed	145,6	304,8 <i>Pathways &amp; bicycle ways</i>

Statistikaamet  
*Statistics Estonia*

## Linna territoorium ja selle ülevaade

### *City territory and its overview*

Tallinna linna administratiiv-piires oleva maa-ala pindala on kokku 159 km<sup>2</sup>. Alates 1. oktoobrist 1993 on Tallinn jagatud 8 linnaosaks, mille suurus on Tallinna Linnaplaneerimise Ameti andmetel järgmine:

*The total area of Tallinn administrative regions is 159 km<sup>2</sup>. From 1<sup>st</sup> October 1993 Tallinn is redivided into 8 districts. According to City Planning Department of Tallinn the territory of districts fall into:*

	Pindala / Area (km <sup>2</sup> )	Elanikkond (%) Population
Haabersti	22,17	38 968 (9,66 %)
Kesklinn/ Centre	30,62	46 180 (11,44%)
Kristiine	7,87	29 806 (7,39%)
Lasnamäe	27,41	114 142 (28,29%)
Mustamäe	8,15	65 692 (16,28%)
Nõmme	29,16	39 436 (9,77%)
Pirita	18,69	12 277 (3,04%)
Põhja-Tallinn/ Northern-Tallinn	15,16	56 994 (14,12%)

Tallinna 159 km<sup>2</sup> pindalast oli 2006. aasta 1. jaanuari seisuga Maakatastri andmetel linna omandis munitsipaalmaana 1537,2 ha (9,7%). Maakatastris registreeritud munitsipaalmaad jagunes järgnevalt: hoonestamata maad 1,1% linna pindalast; hoonestatud maad 4,1% linna pindalast; teemaad (tänavad, parkimisplatsid) 3,1% linna pindalast ja haljasmaad (pargid, haljasalad, metsad, looduslikud alad) 1,4% linna pindalast.

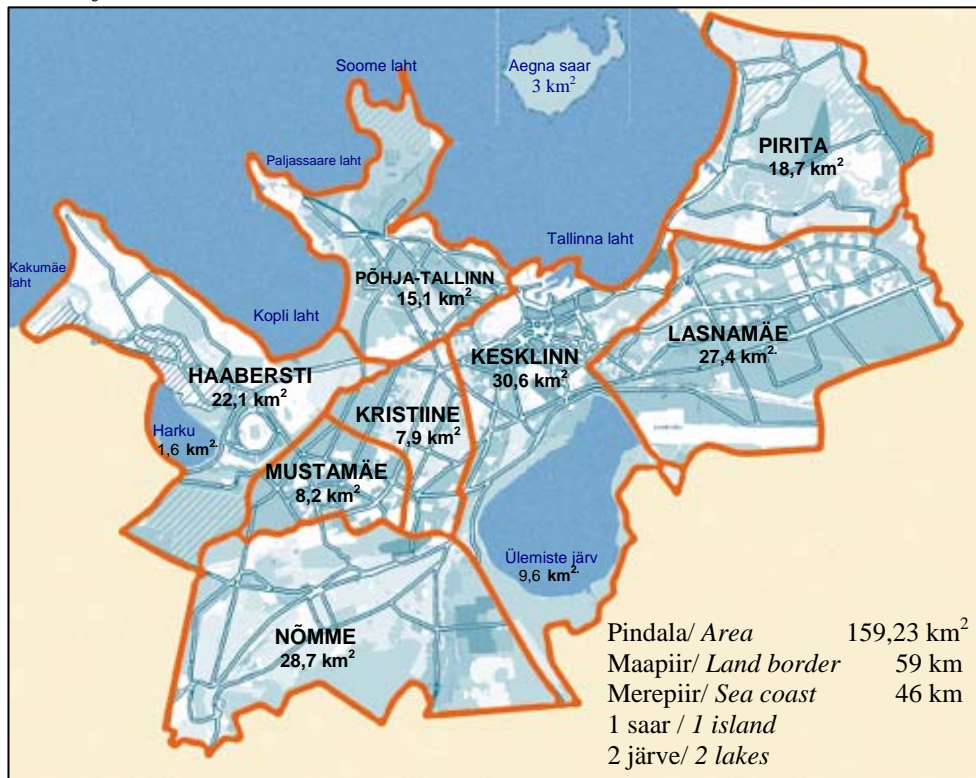
Eraomandisse kuulus Tallinna territooriumist 33,5% ja riigiomandisse 12,1%. Reformimata riigimaa hõlmas Tallinna territooriumist 44,7%.

*According to the Land Registry data, 1537,2ha (9,7%) of the 159 km<sup>2</sup> area owned by Tallinn is registered as municipal land as of the 1<sup>st</sup> of January 2006. The municipal land registered in the Land Cadaster was divided as follows: unimproved land with a right of superficies 1,1%, improved land with a right of superficies 4,1% land under roads (streets, parking-lots) 3,1% and greenery areas (parks, green areas, forests, areas of nature) 1,4%.*

*33.5% of the Tallinn's area is privatized and 12,1% owned by the state.*

*The share of state land to be reformed made up 44,7% of the total territory of Tallinn.*

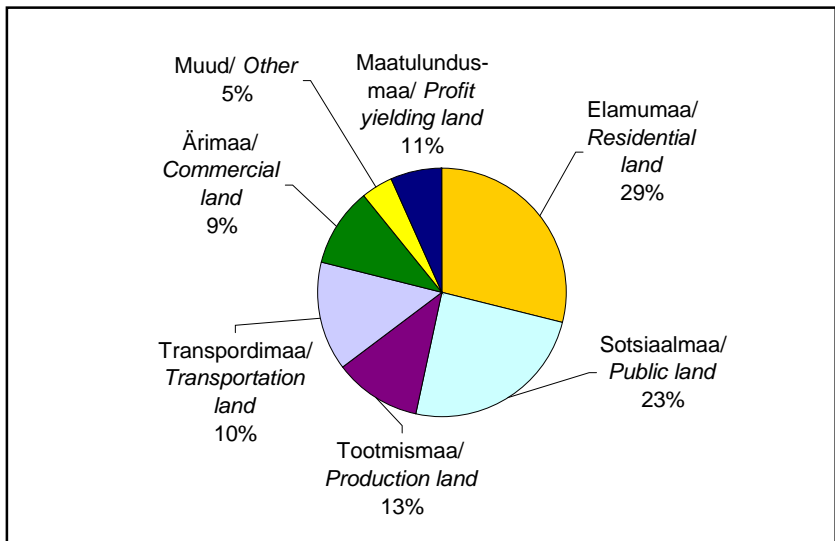
*Tallinna linnaosade kaart*  
*Chart of Tallinn districts*



## Maakasutus pindala järgi, 2005 (ha)

### *Land use by area, 2005 (ha)*

Sihtotstarve	Pindala/ Area	Purpose
Elamumaa	2 715	Residential land
Sotsiaalmaa	2 310	Public land
Tootmismaa	1 055	Production land
Transpordimaa	1 343	Transportation land
Maatulundusmaa	622	Profit yielding land
Ärimaa	964	Commercial land
Mäetööstusmaa	21	Mining industry land
Jäätmeoidla maa	127	Waste storage land
Sihtotstarbeta maa	134	Land without a purpose
Riigikaitsemaa	86	State defence land
Veekogude maa	22	Water areas land
Kaitsealune maa	6	Land under nature preservation
<b>Kokku maaregistris</b>	<b>9 405</b>	<b>Total in land register</b>

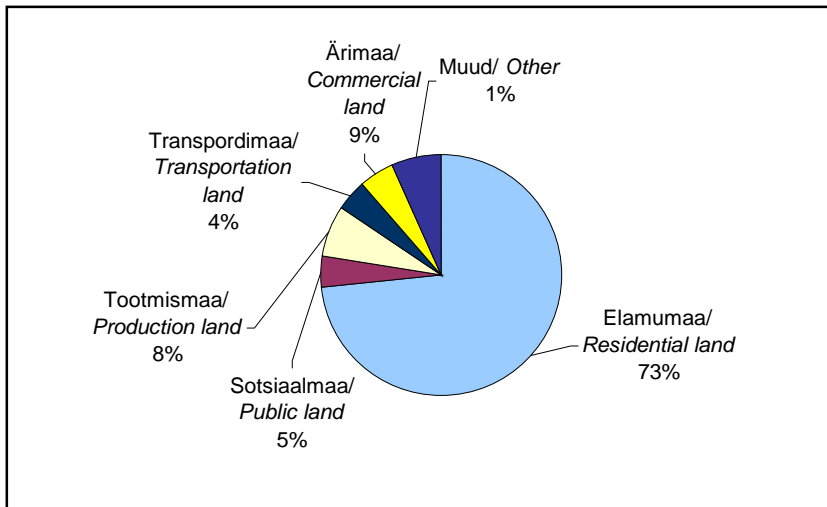


Maa-amet  
Land Issues Department

## Maakasutus kruntide arvu järgi, 2005

### *Land use by the number of plots, 2005*

Sihtotstarve	Kruntide arv/ <i>Plots</i>	<i>Purpose</i>
Elamumaa	23 355	<i>Residential land</i>
Tootmismaa	2 185	<i>Production land</i>
Ärimaa	1 528	<i>Commercial land</i>
Sotsiaalmaa	1 340	<i>Public land</i>
Transpordimaa	1 307	<i>Transportation land</i>
Maatulundusmaa	103	<i>Profit yielding land</i>
Sihtotstarbeta maa	93	<i>Without purpose land</i>
Riigikaitsemaa	75	<i>State defence land</i>
Mäetööstusmaa	6	<i>Mining industry land</i>
Jäätmeoidla maa	4	<i>Waste storage land</i>
Veekogude maa	2	<i>Water areas land</i>
Kaitsealune maa	-	<i>Land under nature preservation</i>
Segasihtotstarbega maa	1 817	<i>Mixed-intended purpose land</i>
<b>Kokku</b>	<b>31 815</b>	<b>Total</b>



Maa-amet  
*Land Issues Department*